

## AUTOS

¿Cuántos? A partir del conteo aproximado que se realizó, se estiman que llegan al lugar alrededor de 1900 vehículos.

Éstos autos, se clasifican en VISITANTES, LOCALES, TRABAJADORES y los que van de paso.



## PERSONAS

Se identifican distintos tipos de usuarios para la propuesta: los TURISTAS, los TRABAJADORES y los ciudadanos LOCALES.



## DATOS:

Se calcula 23m<sup>2</sup> por vehículo, incluyendo circulaciones.  
Se asume dos personas por vehículo.



Se calcula 6m<sup>2</sup> por persona.



Se proyecta una serie de edificios híbridos, que abarcan más que estacionamientos o programas públicos, se piensa en ellos como motores de un espacio público resiliente. Un espacio donde se evalúa, se proyecta y resuelve de forma eficaz cada parte específica, generando al mismo tiempo la unión de un todo más amplio.

Se entiende que al construir éstos edificios para un total de 2100 autos, con un promedio de 23m<sup>2</sup> por vehículo, da lugar a 48000m<sup>2</sup> de soportes a administrar para que en ciertos periodos a lo largo del tiempo se pueda dar la difusión de distintas actividades.



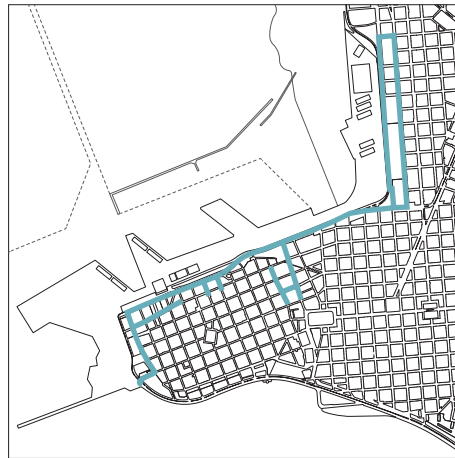
## RED CICLOVIARIA EXISTENTE

Actualmente en la zona de Ciudad Vieja existen 6,22 km de ciclovías y bicisendas.



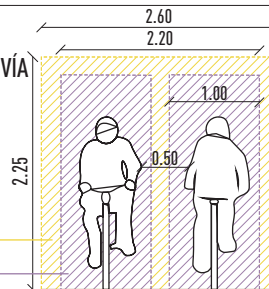
## RED CICLOVIARIA PROYECTADA

Se proyectan 6.45 km de ciclovías y bicisendas las cuales se conectaran con las existentes.



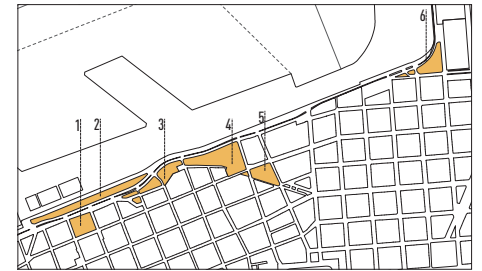
## DETALLE DE LA CICLOVÍA DE DOBLE VÍA.

área de seguridad  
área de circulación



## RE-ACTIVACIÓN DE LOS ESPACIOS PÚBLICOS

Se trabajarán seis espacios públicos que actualmente están deteriorados y con escaso equipamiento urbano.



1\_NUEVA PLAZA DE DEPORTES, es gestionada por el Banco de la República, cuenta con 5050m<sup>2</sup> de área total, y en ella se desarrollan distintas actividades deportivas, cuenta con dos canchas, una de basket y otra de fútbol, un gimnasio al aire libre y gradas que acompañen las canchas anteriormente nombradas.

2\_PLAZUELA DE LA MARINA, es la Administración General de Aduanas la encargada de gestionar los 9490m<sup>2</sup> de este espacio. A lo largo de la plazuela se ubicaran estaciones comunitarias, bicisetarios, una cancha polideportiva, gradas, un aviario y equipamiento urbano para la recreación de los ciudadanos.

3\_PARQUE LINEAL PORTUARIO RAMBLA 25 DE AGOSTO, esta zona será co-gestionado por el Espacio Cultural las Bóvedas y se trata de 10450m<sup>2</sup>, se ubicaran talleres de bicicletas y bicisetarios, estaciones comunitarias, un aviario, zona de juegos infantiles y zonas de sombras con equipamientos de descanso.

4\_ESPACIO LIBRE JAVIER A. LAROCCA, también será co-gestionado por el Espacio Cultural las Bóvedas, tiene una superficie de 7900 m<sup>2</sup>, y en este espacio habrá un pequeño anfiteatro, zonas de picnic y equipamiento urbano variado que de lugar a distintas actividades.

5\_PLAZUELA ORGANIZACIÓN LIBRE DEL TRABAJO, son 5110 m<sup>2</sup>, donde se construirá una pista de patinaje, otra de skate, y se dotará de equipamiento urbano de calidad.

6\_ESPACIO LIBRE PABLO NERUDA, gestionado por AFE, son 6300 m<sup>2</sup> donde se proyecta una zona de juegos infantiles, una zona de gimnasio al aire libre, un aviario y zonas de sombra.